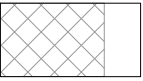
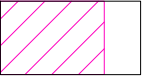


A,B-G'

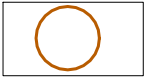
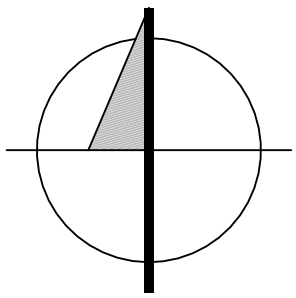
Granica opracowania objętego wnioskiem o pozwolenie na budowę. Część działki 1660/7 obręb Radzyna Miasto



układ drogowy
projektowane ścieżki i place ogrodowe



projektowane opaski ze żwiru ceglanego



drobne formy architektoniczne
fontanna



projektowane ławki i kosze na śmieci



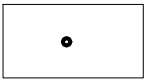
projektowany schody



projektowane tablice informacyjne



projektowane fundamenty pod przyszłe rzeźby



komora do likalizacji sterowników pod przyszłe nawadnianie

Pracownia Projektowania Przestrzennego 05-502 Piaseczno ul. Lechitów 3 tel: 606794439	
Rewaloryzacja zabytkowego parku w zespole pałacowo-parkowym w Radzynie Podlaskiej obejmująca: budowę alejek parkowych, fontanny, małej architektury parkowej, oświetlenia, monitoringu, przyłącza wod-kan, rozbiórki szaletu, ścieżek parkowych, latarni, oraz zakładanie i pielęgnację zieleni na części działki nr ew. 1660/7 obręb Radzyna Miasto w miejscowości Radzyna Podlaska	
Projekt komunikacji i drobnych form architektonicznych	
STYCZEŃ 2025	1:500
BRANŻA	ARCHITEKTURA
FAZA	PROJEKT BUDOWLANY
nr rys. PZT-03	
AUTORZY mgr inż. arch. Przemysław Gałach nr upr. GP 7342/29/44/91 mgr inż. arch.kraj. Dorota Pape WKZ 205	
INWESTOR Miasto Radzyna Podlaska ul. Warszawska 32, 12-300 Radzyna Podlaska	